

Forlængelse og  
forbedring af Sti100

**BLOKHUS-LØKKEN BINDES  
SAMMEN AF STÆRK  
REKREATIV INFRASTRUKTUR**



# UDVIKLINGSPLAN FOR VESTKYSTEN

EN FÆLLES AMBITION FOR  
BÆREDYGTIG TURISME 2021-2025

Opdatering september 2021

 PARTNERSKAB FOR  
VESTKYSTTURISME

# STRATEGISK FYSISK UDVIKLINGSPLAN BLOKHUS/ LØKKEN

December 2019



Hjørring Kommune



DANSK  
KYST & NATUR  
TURISME





## Eksisterende Sti100: 8,8 km

Fra Gateway Blokhus – Kettrup Bjerge

- Varieret forløb, varieret underlag
- Overvejende smal, flisbelagt sti
- Ikke cykelegnet på store stræk
- Cykling er ikke forbudt



## VISION

Destination Blokhus-Løkken skal bindes sammen af en styrket rekreativ infrastruktur, - et stisystem, som vil forstærke den fysiske og mentale forbindelse mellem de to kystbyer og bidrage til oplevelsen af en samlet destination.

Stisystemet vil gøre de mange oplevelser i geografien tilgængelige for bløde trafikanter og ikke mindst være en oplevelse i sig selv: glæden ved at bevæge sig rundt i ferielandet.

Den rekreative infrastruktur skal inspirere og medvirke til at flytte færdsel fra bil til cykel eller til fods og dermed bidrage direkte ind i såvel en klima- som en sundhedsdagsorden.



# Finansiering

Finansiering er sammensat af midler fra kommunerne og Realdania.

Hjørring kommune	kr.	1.500.000
Jammerbugt Kommune	kr.	1.900.000
FLAG Jammerbugt	kr.	190.000
I alt offentlig finansiering	kr.	3.590.000
Fondmoms fratrækkes (17,5 % af kr. 3.055.250)		
	kr.	534.750
Kommunal realiseringssum	kr.	3.055.250
Realdania tilskud	kr.	3.055.250
<b>Samlet realiseringssum</b>	<b>kr.</b>	<b>6.110.500</b>

## 1 EN SAMLET DESTINATION STI100



### Estimat

0,5 mio. kr. ekskl. moms. (lille løsning) / 12 mio. kr. ekskl. moms (langsigtede løsning)


### Tidshorisont

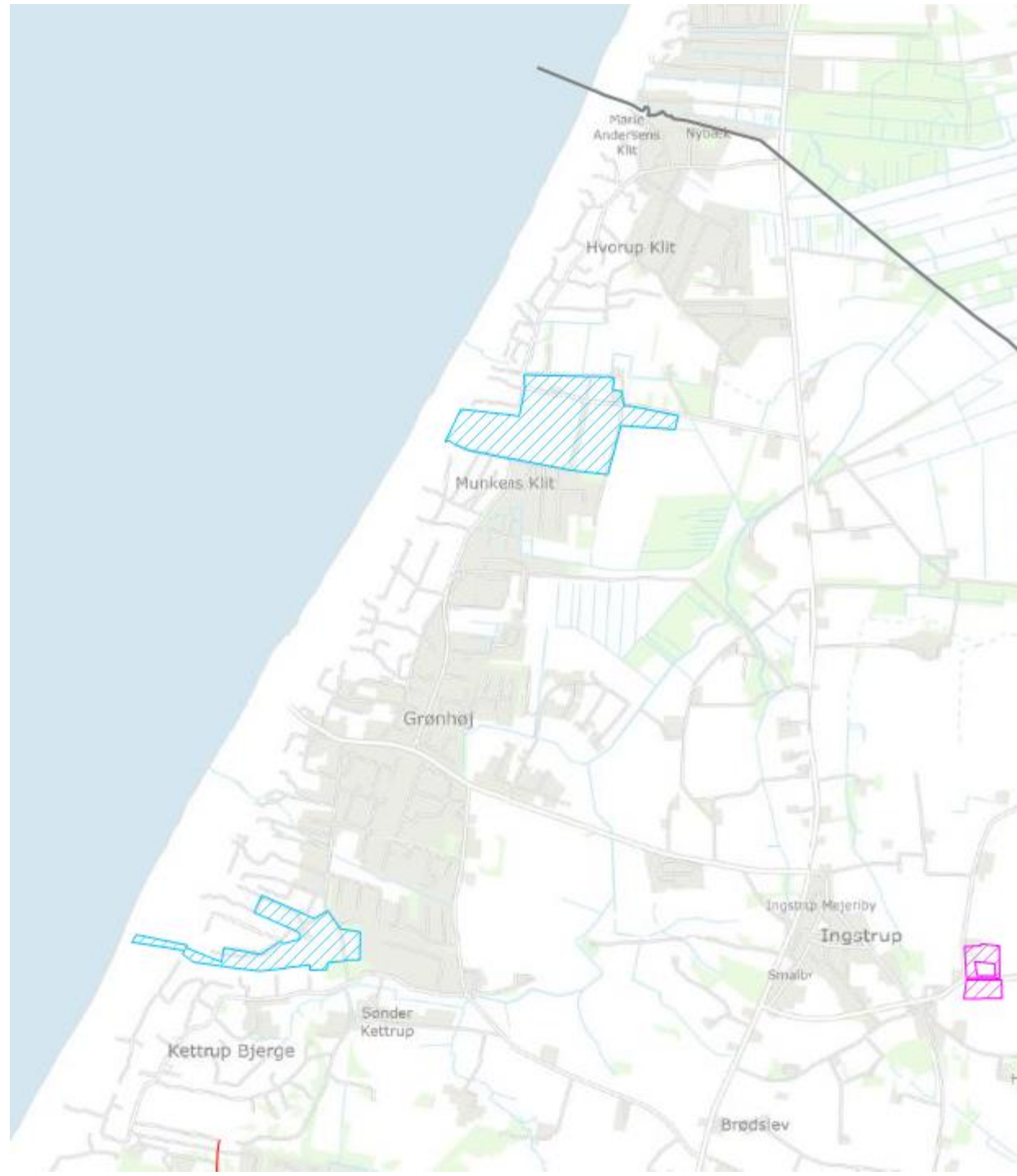
1-2 år (lille løsning) / 2-5 (langsigtede løsning)

### Finansiering


Offentlig / evt. fonde

 Arealfredning

 Kirkefredning



### Kliffredning



Fredede klitter

### Beskyttede sten- og jorddiger



Beskyttede sten- og jorddiger

### Fredede områder



Arealfredning



Kirkefredning



Videnskabeligt Reservat

### Kommuner udenom (tyk grå streg)



Kommunegrænse (tyk grå streg)

### Beskyttede naturtyper (§3)



Eng



Hede



Mose



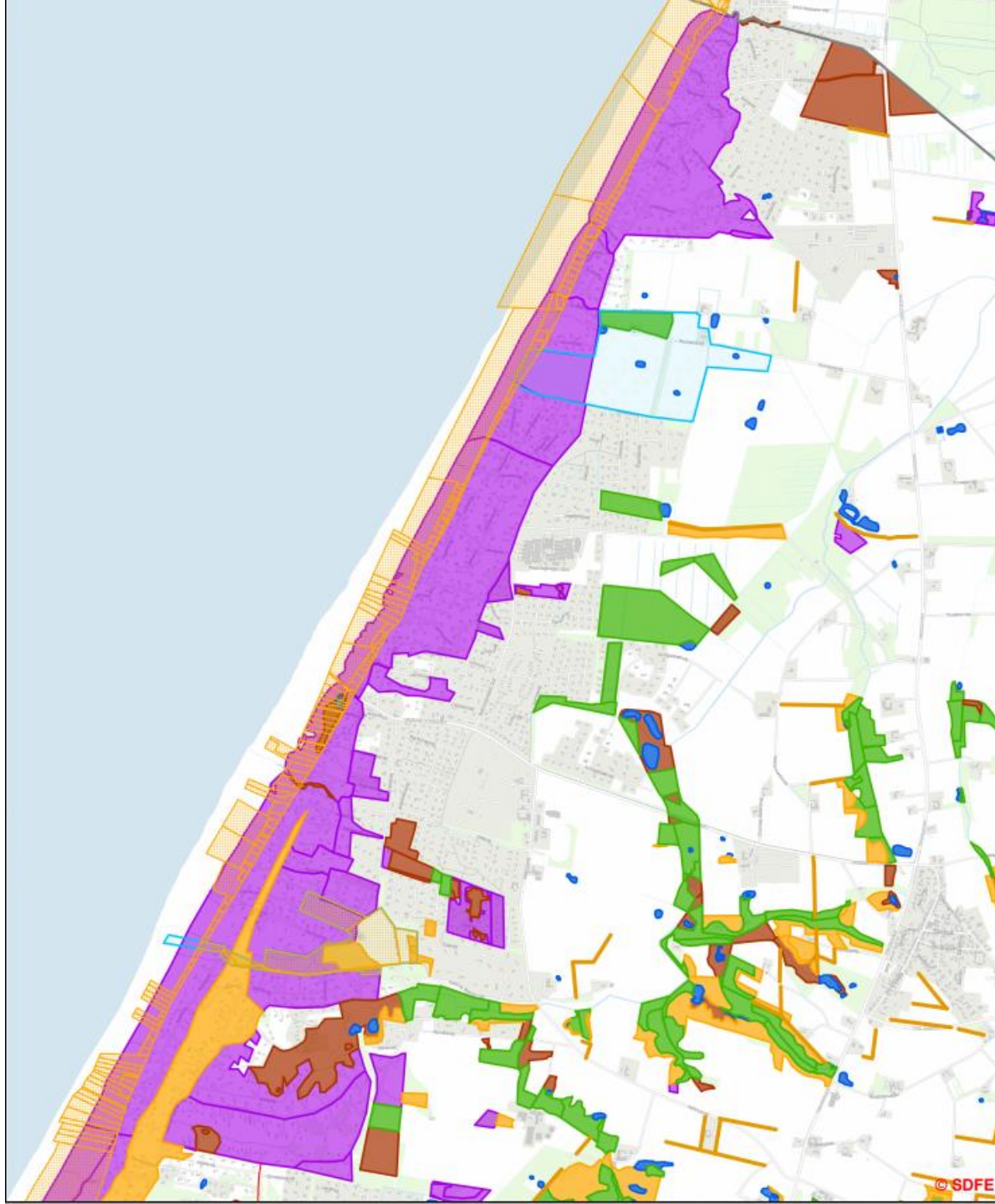
Overdrev



Strandeng



Sø









# OPGAVEN

Finde egnet tracé til gående og til cyklende

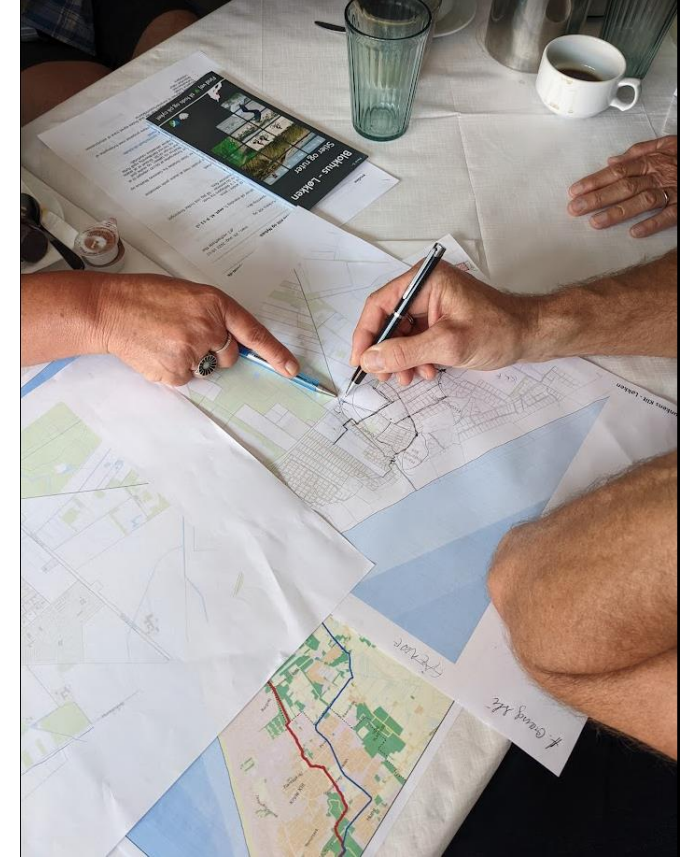
- Fælles eller hver for sig

Herunder hensyn til

- Trafik – helst ikke sammen med motoriseret trafik.

Små sommerhusveje, der betjener op mod 25 husstande vil være acceptable

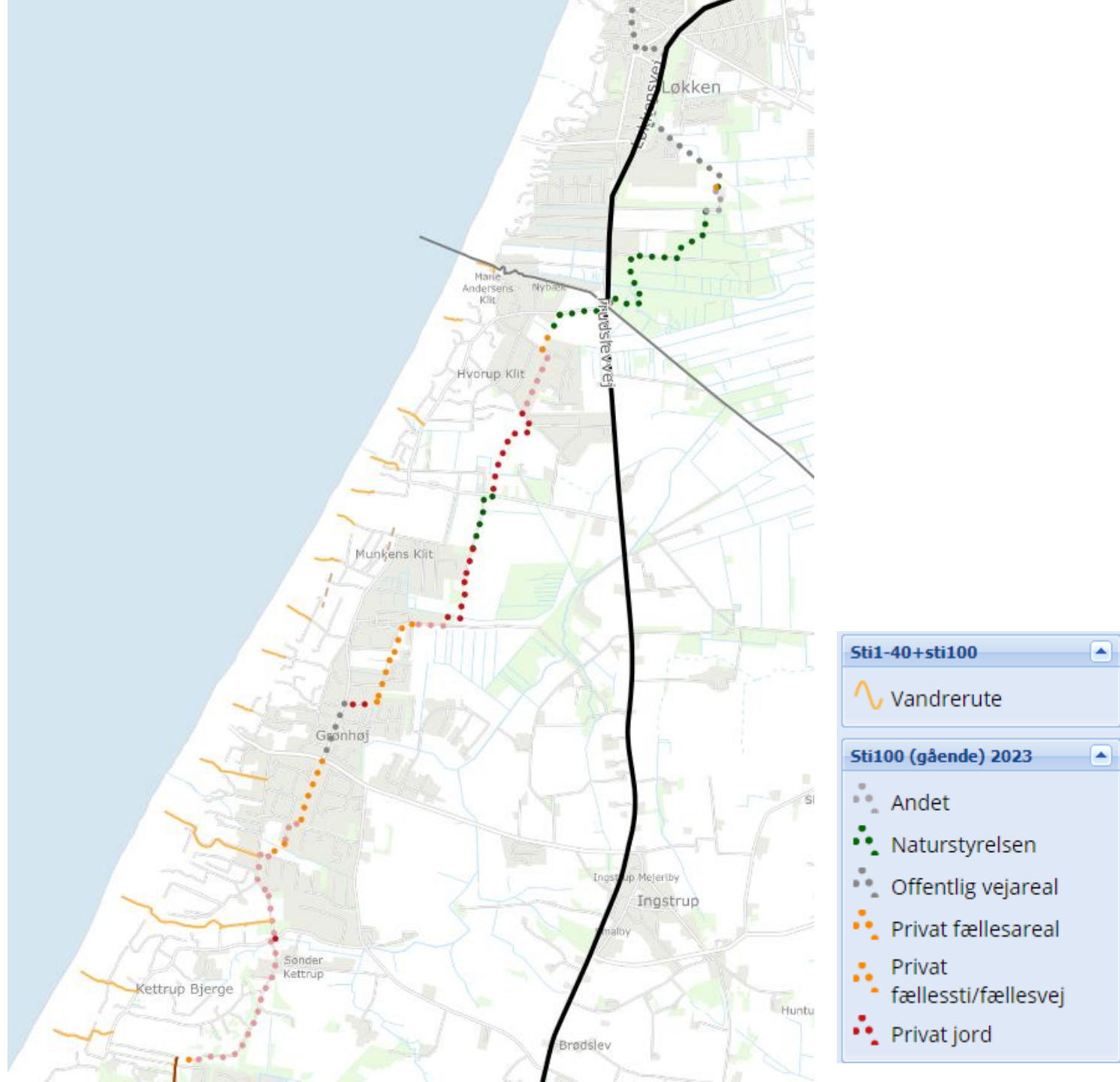
- Trafiksikkerhed ved krydsninger mm.
- Nærhed til sommerhusområderne
- Ikke for mange omveje
- Naturbeskyttelse (§ 3 arealer, fredninger, klitfredning, Natura2000)
- Attraktivt stiforløb
  - Forbi særligt dejlige steder
  - Forbi kiosker og lignende



# Forslag til trace for Sti100

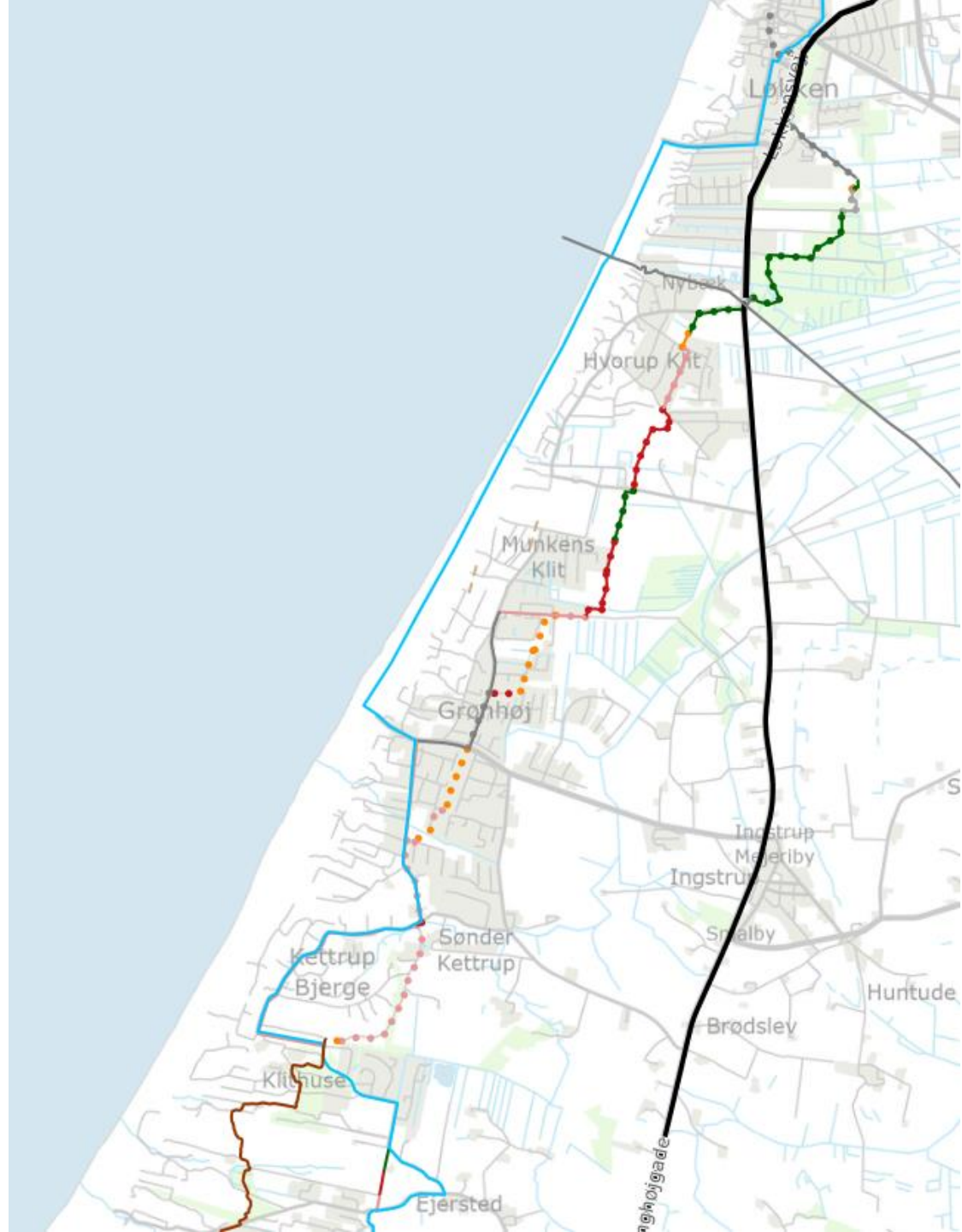
## For gående:

- via offentlig vej/stiareal
- via private fællesveje
- via naturstyrelsens arealer
- via privatejede arealer
- via eksisterende sti
- over sommerhus-fællesarealer



# Omlægge Vestkysteruten

Skilte med cykelvejvisere til bl.a. Blokhus og Løkken. Sammenfaldende med den nye Sti100 i den nordlige del



# Private fællesveje

## Privatvejslovens § 2 a

- Vejmyndigheden for en offentlig sti kan bestemme, at en privat fællesvej skal have status som offentlig sti, men i øvrigt bibeholdes som privat fællesvej. Vejmyndigheden for den offentlige sti afholder en forholdsmæssig andel af udgifterne til den private fællesvejs vedligeholdelse



# Private arealer, herunder fællesstier og fællesarealer

- Samlet 435 ideelle anparter + ca. 10 private ejere
- Ekspropriationsproces opstartes
  - Hjemmel: stier forbedrer offentlighedens muligheder for at færdes og forbedrer trafiksikkerheden
  - Indkaldelse til lodsejere 4 uger før
  - Åstedsforretning
  - 4 ugers frist til bemærkninger mm.
  - Ekspropriationsbeslutning
  - Klagefrist



# Projektets hovedaktiviteter

**Landinspektørbud**

**Lodsejerproces**

**Rådgiverbud**

**Rådgiverproces**

**Myndighedsbehandling**

**Stormøde**

**Entreprenørbud**

**Anlæg**

**Indvielse**



A dirt path leads from the foreground through a grassy field towards a blue building on a hill. The path is flanked by trees and bushes. The sky is blue with some light clouds.

Vi glæder os